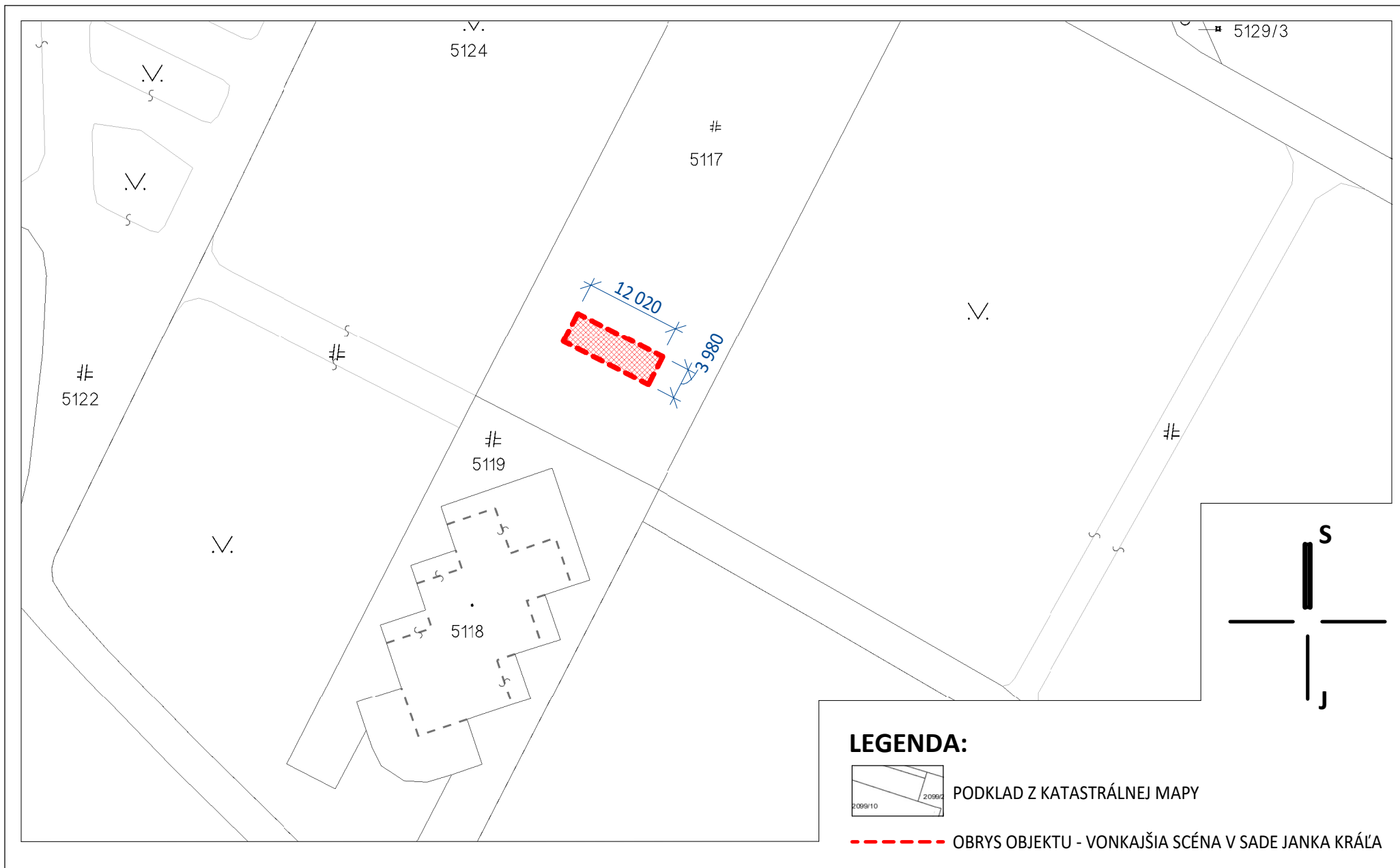
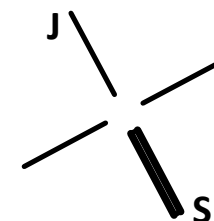
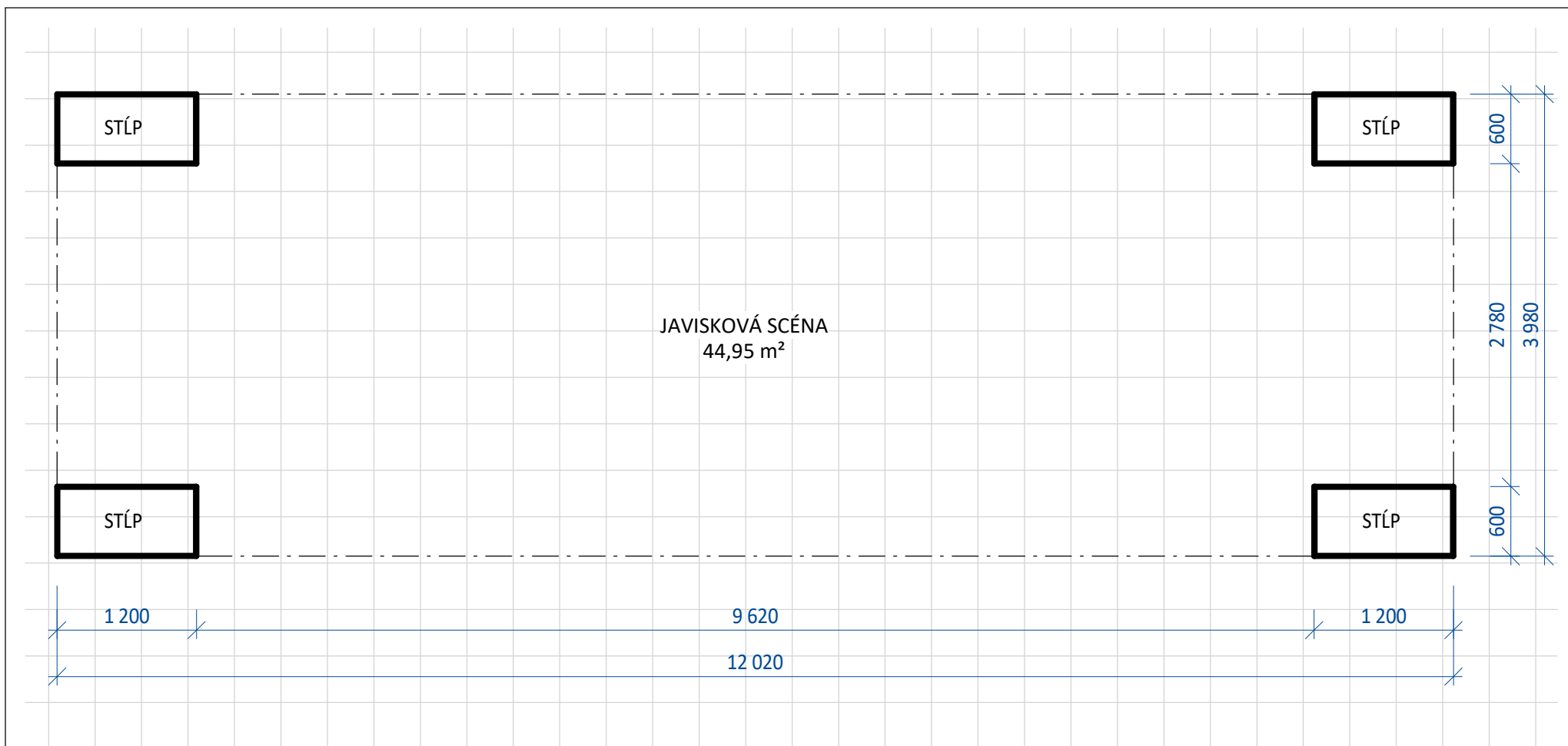


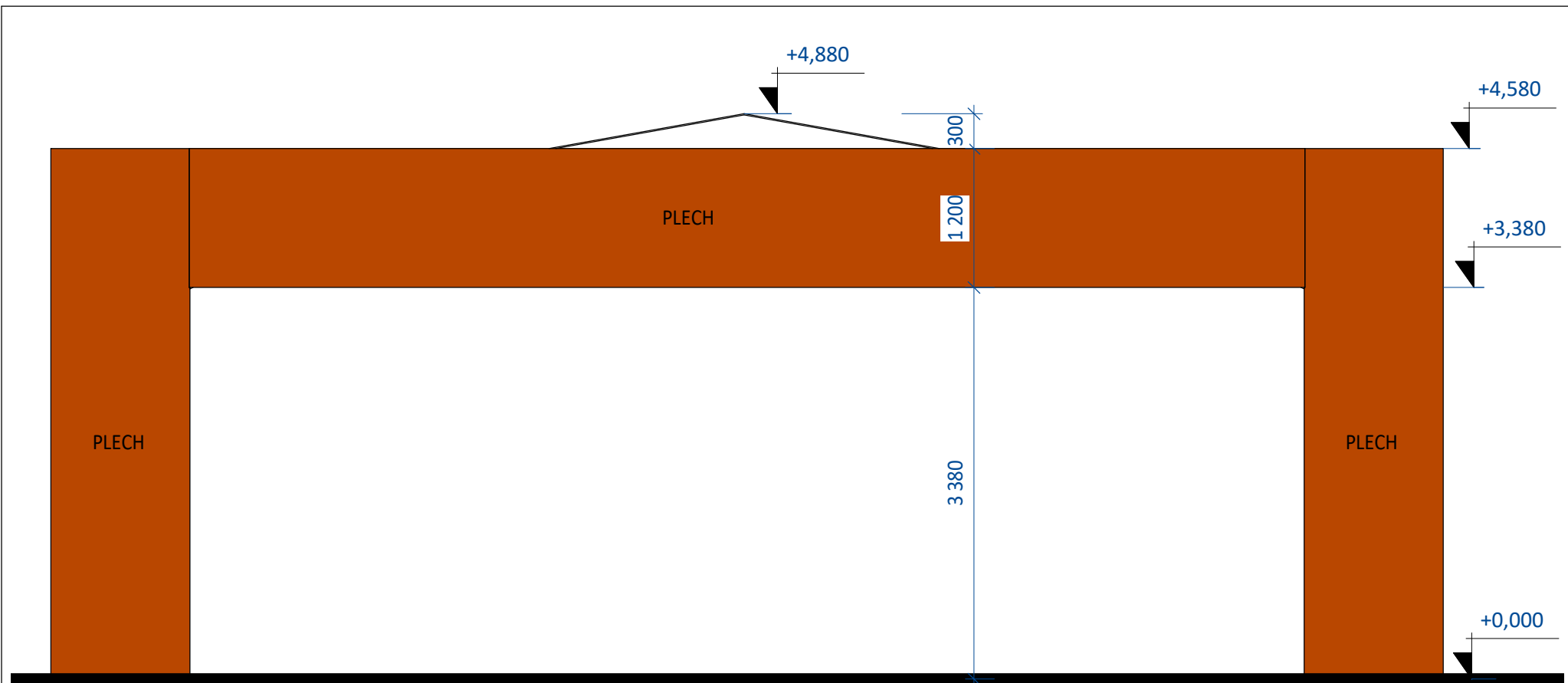
**ZAMERANIE VONKAJŠEJ SCÉNY V
SADE JANKA KRÁĽA**



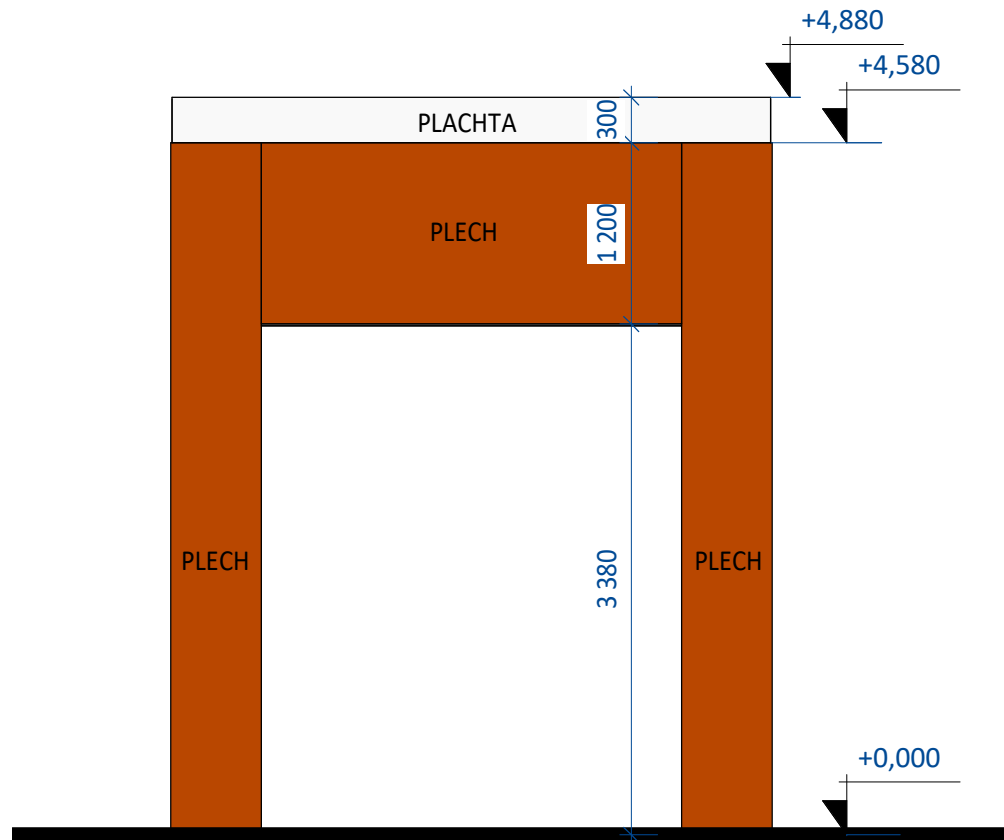
NÁZOV VÝKRESU:	SITUÁCIA	MIERKA: 1:650
NÁZOV PROJEKTU:	ZAMERANIE VONKAJŠEJ SCÉNY V SADE JANKA KRÁĽA	OZN. VÝKRESU:
MIESTO STAVBY:	SAD JANKA KRÁĽA, 851 01 BA, OKRES: BRATISLAVA V, OBEC: BRATISLAVA - PETRŽALKA, K.Ú.: PETRŽALKA, GPS: WGS84 (φ, λ) 48,135624°, 17,106236°	ZAM-01



NÁZOV VÝKRESU:	PÔDORYS	MIERKA: 1:50
NÁZOV PROJEKTU:	ZAMERANIE VONKAJŠEJ SCÉNY V SADE JANKA KRÁĽA	OZN. VÝKRESU:
MIESTO STAVBY:	SAD JANKA KRÁĽA, 851 01 BA, OKRES: BRATISLAVA V, OBEC: BRATISLAVA - PETRŽALKA, K.Ú.: PETRŽALKA, GPS: WGS84 (φ, λ) 48,135624°, 17,106236°	ZAM-02



NÁZOV POHĽAD ČELNÝ VÝKRESU:	MIERKA: 1:50
NÁZOV ZAMERANIE VONKAJŠEJ SCÉNY V SADE JANKA KRÁĽA PROJEKTU:	OZN. VÝKRESU:
MIESTO SAD JANKA KRÁĽA, 851 01 BA, OKRES: BRATISLAVA V, OBEC: BRATISLAVA - PETRŽALKA, K.Ú.: PETRŽALKA, GPS: STAVBY: WGS84 (φ, λ) 48,135624°, 17,106236°	<div style="border: 2px solid black; padding: 5px; text-align: center;"> ZAM-03 </div>



NÁZOV **POHĽAD BOČNÝ**

VÝKRESU:

MIERKA: **1:50**

NÁZOV **ZAMERANIE VONKAJŠEJ SCÉNY V SADE JANKA KRÁĽA**

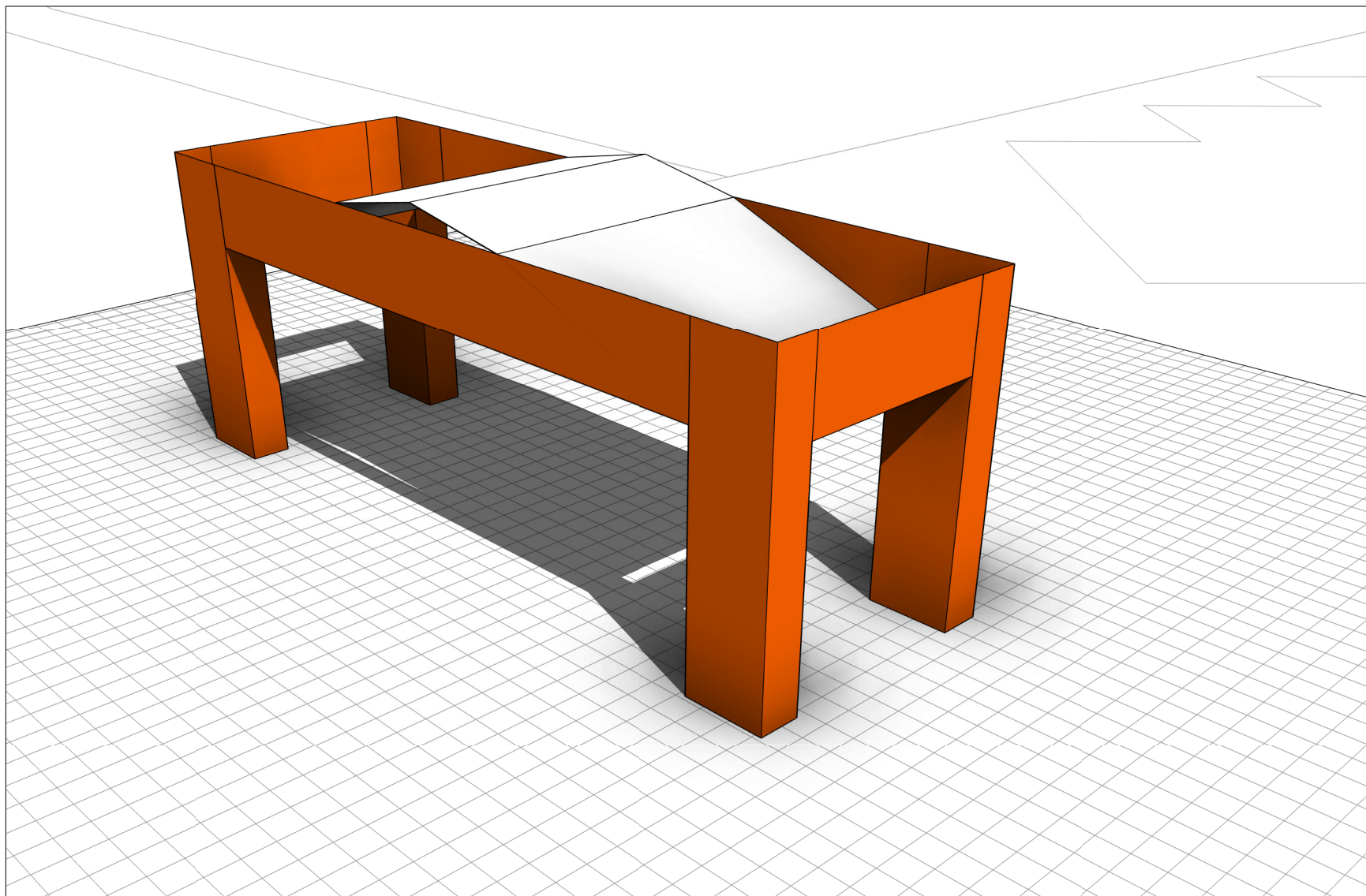
PROJEKTU:

OZN. VÝKRESU:

MIESTO **SAD JANKA KRÁĽA, 851 01 BA, OKRES: BRATISLAVA V, OBEC: BRATISLAVA - PETRŽÁLKA, K.Ú.: PETRŽÁLKA, GPS:**

STAVBY: **WGS84 (φ, λ) 48,135624°, 17,106236°**

ZAM-04



NÁZOV **3D POHĽAD ZVRCHU**

VÝKRESU:

NÁZOV **ZAMERANIE VONKAJŠEJ SCÉNY V SADE JANKA KRÁĽA**

PROJEKTU:

MIESTO **SAD JANKA KRÁĽA, 851 01 BA, OKRES: BRATISLAVA V, OBEC: BRATISLAVA - PETRŽALKA, K.Ú.: PETRŽALKA, GPS:**

STAVBY: **WGS84 (φ, λ) 48,135624°, 17,106236°**

OZN. VÝKRESU:

ZAM-05